

Secretaria de Meio Ambiente e Desenvolvimento Sustentável - SEMAD

Centro de Informações Meteorológicas e Hidrológicas do Estado de Goiás - CIMEHGO

Sala de Situação de Monitoramento de Riscos e Desastres Naturais

Visite: <https://www.meioambiente.go.gov.br/cimehgo> ou <https://www.cimehgo.meioambiente.go.gov.br/>

 [@cimehgo.semad](https://www.instagram.com/cimehgo.semad)

Boletim nº: 0033

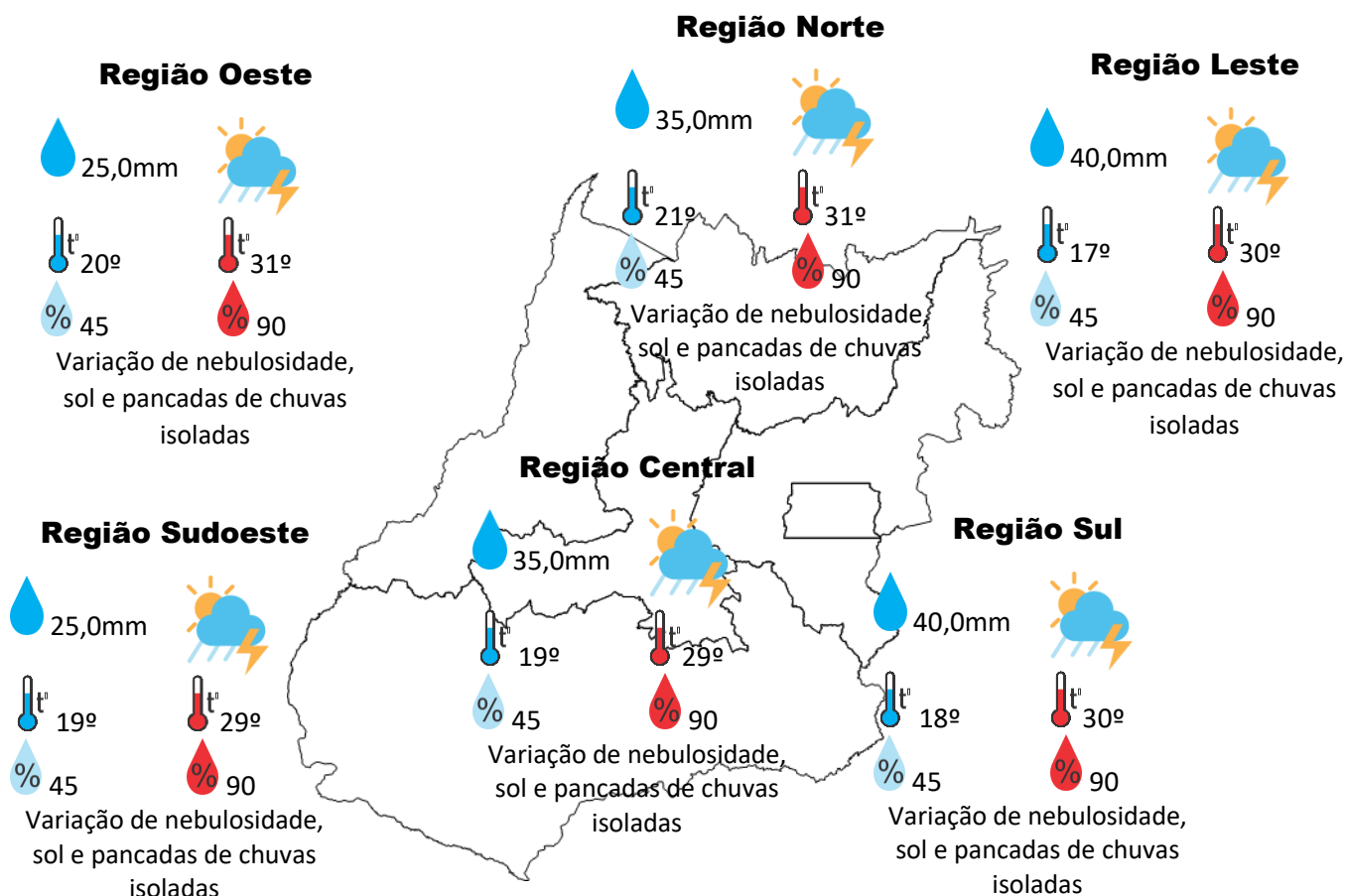
Elaborado na data: 08/02/2022

Previsão para data: 09/03/2022

Informações do Tempo para o Estado

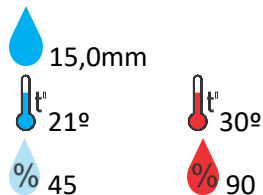
**Quarta-feira** o corredor de umidade que passa sobre Goiás vai continuar influenciando na formação de áreas de instabilidade em várias regiões do Estado, conseqüentemente teremos pancadas de chuvas isoladas que podem vir acompanhadas de rajadas de vento e raios.

**Capital:** Variação de nebulosidade, sol e possibilidade de pancadas de chuvas isoladas, temperatura máxima podendo chegar aos 29°C e umidade relativa do ar variando entre 45% a 90%, o nascer do sol será às 06:09hs e o pôr do sol às 18:52hs.



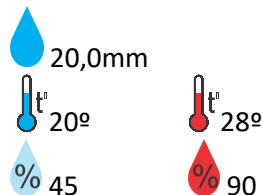
## Previsão para alguns municípios:

### Porangatu



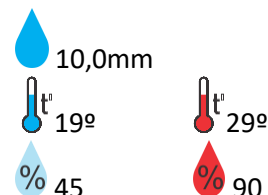
Varição de nebulosidade,  
sol e possibilidade de  
pancadas de chuvas isoladas

### Catalão



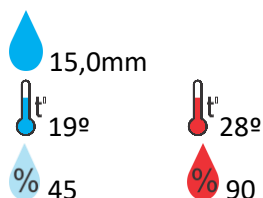
Varição de nebulosidade,  
sol e possibilidade de  
pancadas de chuvas isoladas

### Jataí



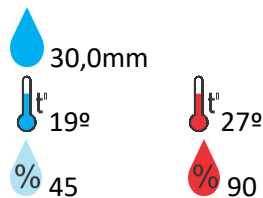
Varição de nebulosidade,  
sol e possibilidade de  
pancadas de chuvas isoladas

### Rio Verde



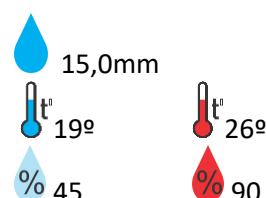
Varição de nebulosidade,  
sol e possibilidade de  
pancadas de chuvas isoladas

### Luziânia



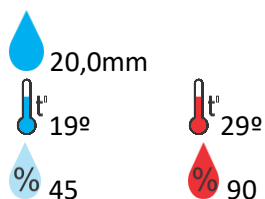
Varição de nebulosidade,  
sol e possibilidade de  
pancadas de chuvas isoladas

### Anápolis



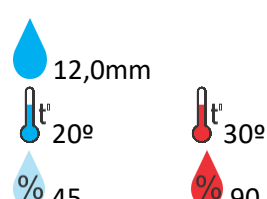
Varição de nebulosidade,  
sol e possibilidade de  
pancadas de chuvas isoladas

### Goiânia



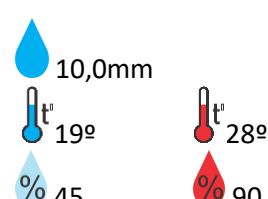
Varição de nebulosidade,  
sol e possibilidade de  
pancadas de chuvas isoladas

### Itumbiara



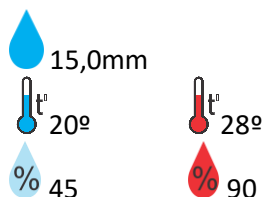
Varição de nebulosidade,  
sol e possibilidade de  
pancadas de chuvas isoladas

### Ouvidor



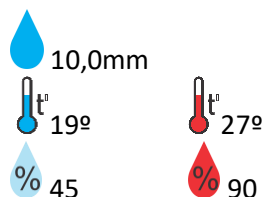
Varição de nebulosidade,  
sol e possibilidade de  
pancadas de chuvas isoladas

### Goiandira



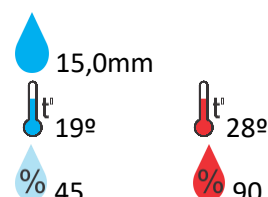
Varição de nebulosidade,  
sol e possibilidade de  
pancadas de chuvas isoladas

### Três Ranchos



Varição de nebulosidade,  
sol e possibilidade de  
pancadas de chuvas isoladas

### Cumari

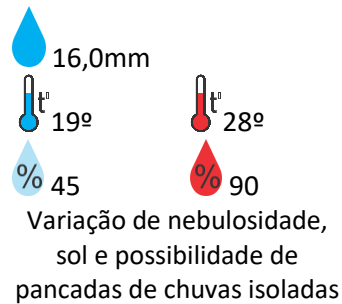


Varição de nebulosidade,  
sol e possibilidade de  
pancadas de chuvas isoladas

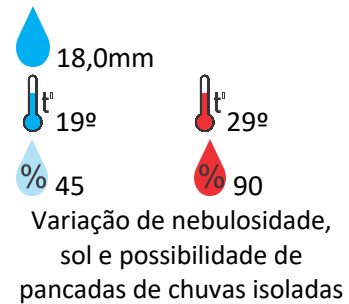
### Anhanguera



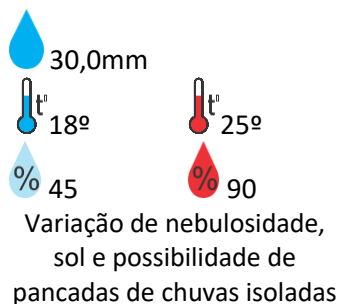
### Ipameri



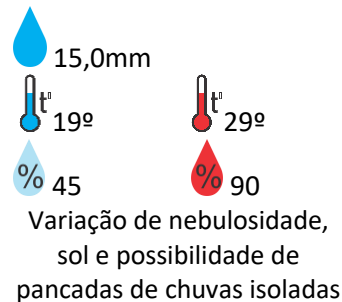
### Nova Aurora



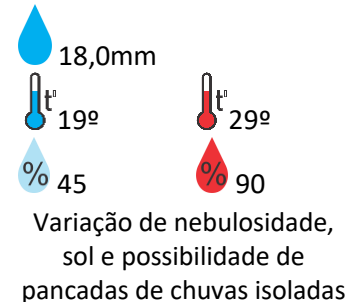
### Cristalina



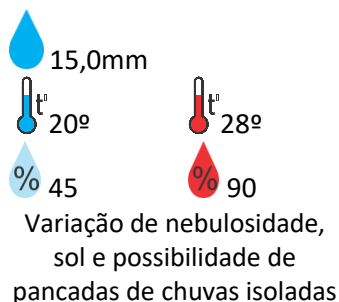
### Santa Helena



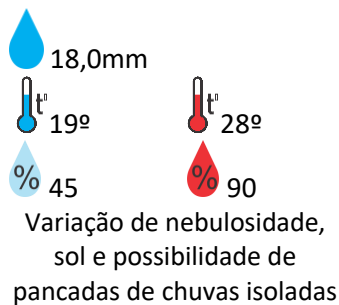
### Ceres



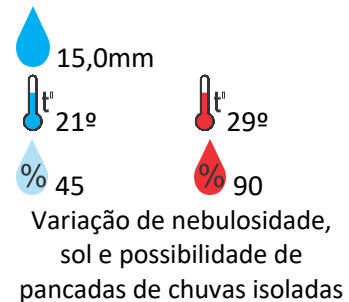
### Goiatuba



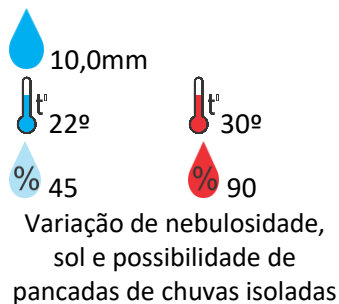
### Davinópolis



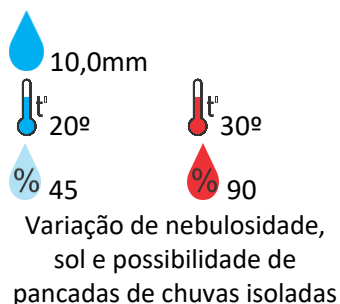
### Rubiataba



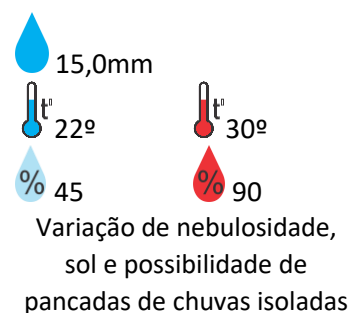
### Flores de Goiás



### Aruanã



### Niquelândia



**OBS:** As informações contidas nesse boletim do tempo levam em consideração dados das variáveis meteorológicas previstas por modelos meteorológicos e análise de imagens de satélite do dia 08/02/2022 às 07:00 horas